

Update-Informationen Radfernweg Venedig-Rom

© Verlag Esterbauer, 07.05.2021

22.08.2019 Allgemeines:

GPS-Tracks zum Download auf dem Tracks.World Server verfügbar

26.08.2019 Streckenführung:

B.S. 74 - Antella: Die Brücke über der Autobahn ist abgerissen worden, man muss die weiter westlich gelegene Unterführung verwenden!


Man stößt dann südlich vom Kirchplatz wieder auf die vorgesehene Route. Die ist einfach zu finden.

Änderungen im Übernachtungsverzeichnis

Bagno a Ripoli

 Comune di Bagno a Ripoli, Piazza della Vittoria 1, Tel. 055055 (update:28.02.2020)





















Classe

 Bed & Bio Breakfast, Via Montebello 12, Mobil. 332248499 , II-III (update:26.06.2020)

Ravenna

 Adriana2, Via Crocetta 27 , Mobil. 3317680505, II-III (update:26.06.2020)

Zeichenerklärung:

 Hotel,  Hotel Garni,  Motel,  Gasthof,  Pension,  Heuhotel,  Aparthotel,  Hostel,  Jugendherberge,  Jakobsherberge,  Hütte,  Naturfreunde,  Bungalow,  B&B,  Bauernhof,  Ferienwohnung,  Privatzimmer,  Camping,  Zeltplatz,  Sonstige Unterkunft

Preiskategorien: I:<€25, II:€25-€35, III:€35-€50, IV:€50-€70, V:€70-€100, VI:>€100

(rad): radfreundliche Betriebe

~~Eine durchgestrichene Zeile markiert einen gelöschten Datensatz~~