

Update-Informationen Inn-Radweg 2

© Verlag Esterbauer, 25.10.2019

22.08.2019 Allgemeines:

GPS-Tracks zum Download auf dem Tracks.World Server verfügbar

Änderungen im Übernachtungsverzeichnis





















Kirchham

~~ Tuttinger Alm, Kirschbreitenweg 1, Tel. 08533/628 (gelöscht:20.09.2019)~~

Radfeld

 Michaelerhof, Dorfstr. 95, Tel. 05337/64574, III (update:05.08.2019)

Zeichenerklärung:

 Hotel,  Hotel Garni,  Motel,  Gasthof,  Pension,  Heuhotel,  Aparthotel,  Hostel,  Jugendherberge,
 Jakobsherberge,  Hütte,  Naturfreunde,  Bungalow,  B&B,  Bauernhof,  Ferienwohnung,  Privatzimmer,
 Camping,  Zeltplatz,  Sonstige Unterkunft

Preiskategorien: I:<€25, II:€25-€35, III:€35-€50, IV:€50-€70, V:€70-€100, VI:>€100

(rad): radfreundliche Betriebe

~~Eine durchgestrichene Zeile markiert einen gelöschten Datensatz~~